

SIMBOLOGÍA

VISTAS RELEVANTES		
Número	Ubicación	
1	Observación Flora y Fauna "Estero"	1
2	Vistas hacia el campo de Golf	2
3	Vistas hacia el campo de Golf	3
4	Observación Flora y Fauna "Estero"	4
5	Vistas a Estero y desembocadura desde puente	5
6	Vistas a Estero y desembocadura desde puente	6
7	Vistas a embarcaderos y muelles	7

*FUENTE: ELABORADO CON ESTUDIO EN CAMPO.







Vistas relevantes



Área Natural Protegida (AN)

INFORMACIÓN COMPLEMENTARIA

-  LIMITE DE CENTRO DE POBLACIÓN
-  LIMITE DE AREA DE APLICACIÓN
-  LIMITE DE SUBDISTRITO
-  LIMITE DE COLONIAS
-  CURVAS DE NIVEL @ 5 MTS
-  TRAZA

PAISAJE
NATURAL

D2-07



AGOSTO 2012

ESCALA: 1:16,500

H. AYUNTAMIENTO DE PUERTO VALLARTA, JALISCO
DIRECCIÓN DE PLANEACIÓN URBANA

